

Het Spook van Sterkenburg

In 1647 kort na zijn huwelijk met Margaretha Torck van Hemert wordt Antony van Aeswijn, heer van Brakel en Sterkenburg vermoord met een pistoolschot in de tuin van zijn kasteel gevonden. Deze moord werd nooit opgelost, ondanks de beloning van 3.000 ducaten, die werd uitgelooft door de familie en de Staten van Utrecht. Men veronderstelde dat het om een teleurgestelde minnaar zou gaan. Nog immer dwaalt de geest van de ridder voort.

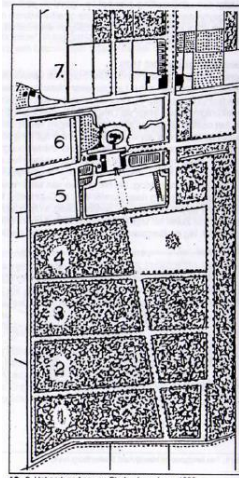


Graslanden

In de vorige eeuw waren de graslanden ten zuiden van Kasteel Sterkenburg in gebruik voor agrarische doeleinden. Sinds 2006 worden deze graslanden geleidelijk omgevormd tot natuurgebied, gebruik makend van de Provinciale Subsidieregeling Natuurgebied (PSN). Met als doel: de ontwikkeling van (half)natuurlijke graslanden, natte soortenrijke graslanden, struweelrijk bos en waterpartijen met moeras.

Parktuin

De historische tuin- en parkaanleg van het landgoed Sterkenburg is een representatief voorbeeld van een grotendeels in structuur en detail gaaf bewaard gebleven aanleg in landschapsstijl. Hoogstwaarschijnlijk is het een ontwerp van de bekende landschapsarchitect Hendrik van Lunteren (1780-1848)



Abt. 2. Het park en bos van Sterkenburg Anno 1829.

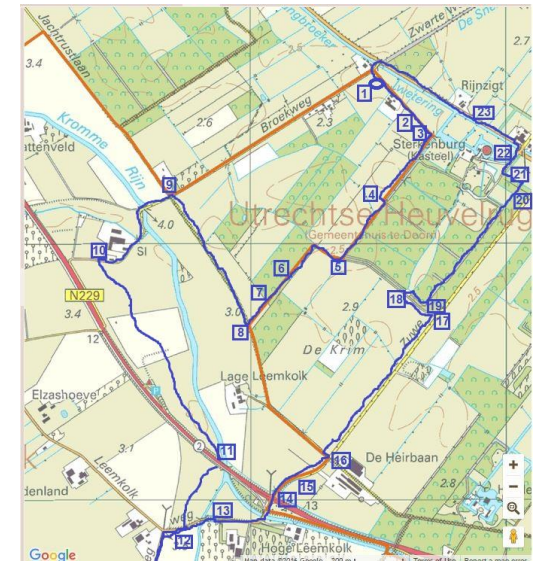
Sterkenburg – Beleef natuur en historie

Op de grens tussen de stuwwallen van de Utrechtse Heuvelrug en de rivierklei langs de Kromme Rijn, ligt het prachtige gebied Sterkenburg. Behalve een eeuwenoud kasteel liggen er een kasteelbos met statige bomen, historische hakhoutbosjes en sloten, een boomgaard en natuurlijke graslanden die niet lang geleden nog een agrarische bestemming hadden.

Al struinend door het gebied beleef je de rust en de natuur intens en proef je als het ware de historische, enigszins spookachtige sfeer..




Sterkenburg Wandeling 7 km



Meer info: www.gebied-sterkenburg.nl

1. Start bij de theetuin op de, broekweg (hier kun je je fiets parkeren)
2. Loop over het knotwilgenpad
3. Aan einde bij de ingang van de boomgaard ga voor het rwater rechts. Volg nu de rood-geel gemarkeerde paaltjes
4. Na 200 meter bruggetje oversteken en pad blijven volgen
5. Aan het einde na het bruggetje naar rechts, geel-rode paaltjes volgen
6. Je loopt nu langs de rand van het Giraffenbos



Giraffenbos – hoor het ruizen van de populieren in de wind

7. Einde weiland oversteken
8. Pad volgen naar rechts tot aan de Broekweg
9. Op de Broekweg linksaf over bruggetje over de Kromme Rijn
10. Na 100 meter links het weiland in (Gulde Hoevepad – onderdeel Kromme Rijn Pad)



11. Volg het spoor door het weiland, onder de weg door en weer door het weiland tot aan de weg
12. Je kunt nu kiezen om naar de watertoren te lopen (op zater- en zondag open van 1mei tot 30 september)



13. of om linksaf te slaan om vervolgens via de leemkolk naar de provinciale weg te lopen
14. Steek de provinciale weg over
15. Je loopt nu op de Zuwe
16. Ga na 200 meter via het hek het weiland in, loop via het smalle paadje langs de sloot verder parallel aan de weg
17. Aan het einde bij de bosrand naar links langs het bos
18. Bij de grote open plek (bij een dikke paal), twee keer naar rechts
19. Vervolg het pad en aan het eind naar links,
20. Einde naar links, je volgt nu de witte paaltjes



21. Loop via het pad langs het weiland met de de duiventil het bos uit
22. Loop naar via oprijlaan van het kasteel naar de weg – de langbroekerwetering
23. Loop via de langbroekerwetering terug naar de theetuin. Je loopt nu voor het kasteel langs. Bij de vijver van het kasteel staan twee monumentale bomen: de moerascypres en de plataan.